

**COMISIÓN TÉCNICA DE PLANEACIÓN Y
DESARROLLO URBANO MUNICIPAL**

ACTA No. 46 DEL 09 DE DICIEMBRE DEL 2016

En Jalostotitlán, Jalisco. Se reunió la Comisión Técnica de Planeación y Desarrollo Urbano Municipal que nombro el H. Ayuntamiento electo para el periodo 2015-2018

Se presentaron las siguientes solicitudes:

NOMBRE	PREDIO
1.-ANTONIA GUTIERREZ GONZALEZ	CIRCUITO LAS ROSAS ESQ. BUGAMBILIAS
2.-MARTHA ELENA OROZCO GUTIERREZ	SAN VICENTE
3.-MA. GUADALUPE ASCENCIO LOPEZ	LA SALVE ESQ. SAUZ
4.-ANTONIO RODRIGUEZ GONZALEZ	SANTA MARTHA

Acto seguido se analizó cada una concluyendo en lo siguiente:

UBICACIÓN	SUPERFICIE	CUENTA	OBSERVACIONES
1.-CIRCUITO LAS ROSAS # 131	141.38 Mts.	U007600	ACEPTADA. Paga Derechos.
2.-SAN VICENTE	0-10-00.00 Hs.	R008151	NEGADA. Que presente su proyecto general.
3.-LA SALVE ESQ. PROL. SAUZ	249.00 MTS.	U011231	ACEPTADA. Paga Derechos.
4.-SANTA MARTHA	0-40-00.00 Hs.	R007449	ACEPTADA. Paga Derechos.

Se otorgaron las siguientes audiencias:

NOMBRE	OBSERVACIÓN


Asuntos Varios:


NOMBRE	OBSERVACIÓN


Firmando los que intervinieron en la misma.


LIC. ALEJANDRO CASTAÑEDA VILLALVAZO
SINDICO MUNICIPAL


P.T. JORGE ALONSO HERNANDEZ SANTILLAN
JEFE DE CATASTRO E IMPUESTO PREDIAL


ING. RICARDO PEREZ GONZALEZ
JEFE DE AGUA POTABLE


LIC. CESAR OMAR REYNOSO GUTIERREZ
SECRETARIO GENERAL


ING. JOSE DE JESUS ROMO GUTIERREZ
DIRECTOR DE OBRAS PÚBLICAS


ING. LUIS RENATO GONZALEZ ALBINO
JEFE DE PLANEACION URBANA